Continuação da Estrada da Custódia

LEGENDA

(linha verde)	GREIDE PROJETADO
(linha amarela)	TERRENO NATURAL

Estaca: 571
Cota do terreno: 826.050
Cota do projeto: 824.922

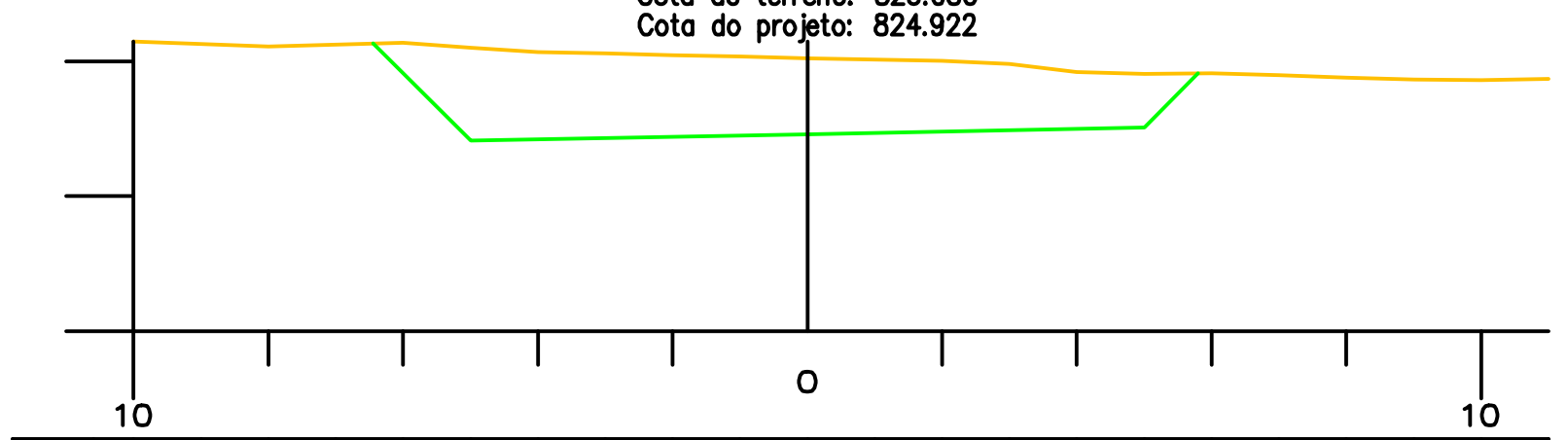

Cotas do Terreno	
10.000	826.296
9.000	826.256
8.000	826.225
7.000	826.253
6.000	826.281
5.000	826.206
4.000	826.141
3.000	826.118
2.000	826.096
1.000	826.073
0.000	826.050
1.000	826.028
2.000	826.005
3.000	825.958
4.000	825.842
5.000	825.818
6.000	825.824
7.000	825.792
8.000	825.761
9.000	825.730
10.000	825.719
11.000	825.740

Cotas do Projeto	
6.447	826.268
5.000	824.822
0.000	824.922
5.000	825.022
5.801	825.823

Áreas: Área de corte: 12,446m2 — Área de aterro: 0,000m2

Estaca: 570
Cota do terreno: 825.081
Cota do projeto: 824.112

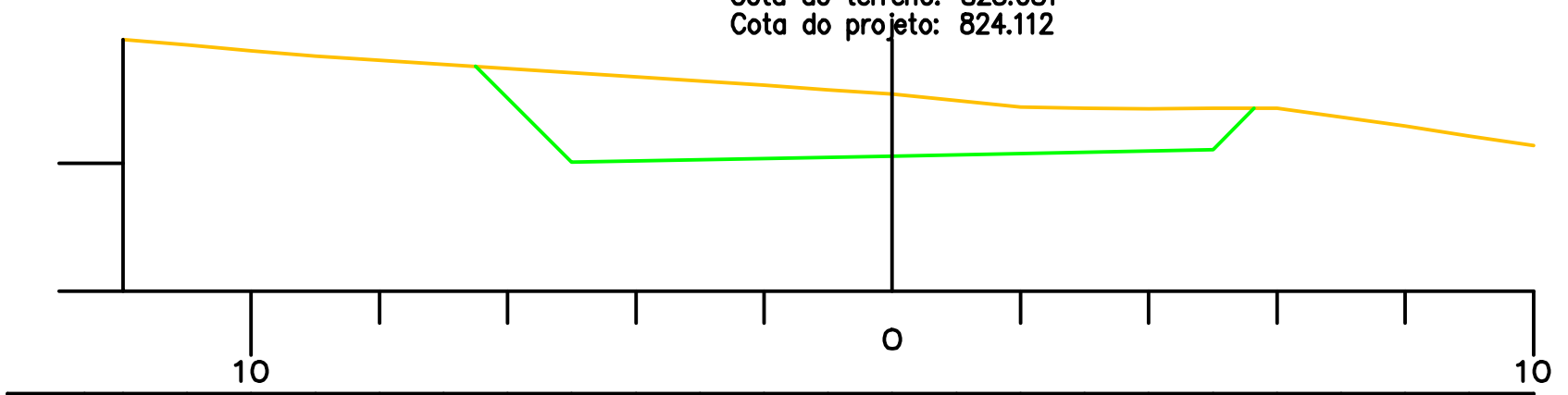

Cotas do Terreno	
12.000	825.930
11.000	825.844
10.000	825.757
9.000	825.674
8.000	825.608
7.000	825.542
6.000	825.476
5.000	825.410
4.000	825.344
3.000	825.278
2.000	825.213
1.000	825.147
0.000	825.081
1.000	824.973
2.000	824.876
3.000	824.856
4.000	824.847
5.000	824.854
6.000	824.860
7.000	824.720
8.000	824.575
9.000	824.422
10.000	824.270

Cotas do Projeto	
6.497	825.509
5.000	824.012
0.000	824.112
5.000	824.212
5.646	824.858

Áreas: Área de corte: 10,880m2 — Área de aterro: 0,000m2

Estaca: 569
Cota do terreno: 824.943
Cota do projeto: 823.303

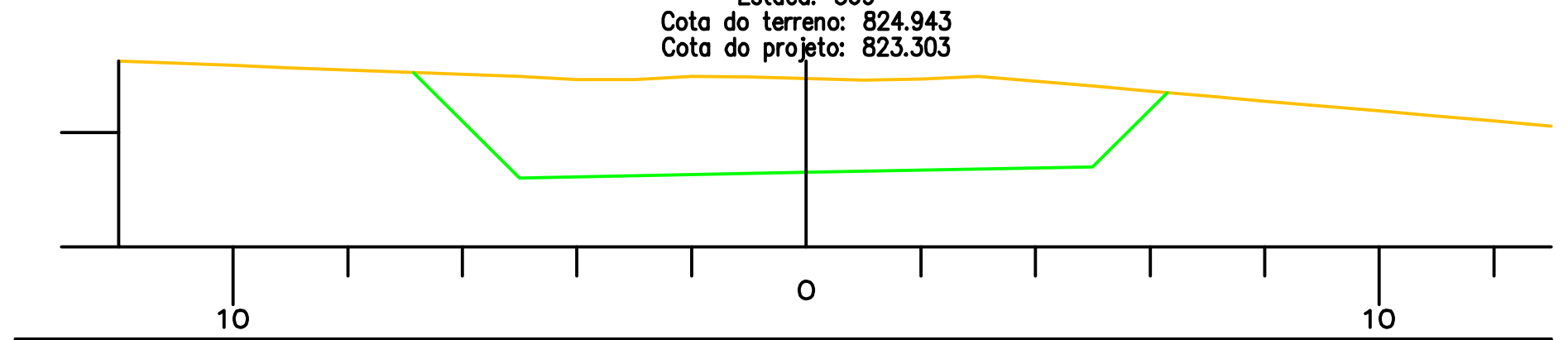

Cotas do Terreno	
12.000	825.249
11.000	825.210
10.000	825.171
9.000	825.132
8.000	825.094
7.000	825.055
6.000	825.016
5.000	824.977
4.000	824.923
3.000	824.928
2.000	824.984
1.000	824.972
0.000	824.943
1.000	824.915
2.000	824.933
3.000	824.976
4.000	824.898
5.000	824.811
6.000	824.724
7.000	824.637
8.000	824.550
9.000	824.463
10.000	824.376
11.000	824.289
12.000	824.202
13.000	824.115

Cotas do Projeto	
6.846	825.049
5.000	823.203
0.000	823.303
5.000	823.403
6.295	824.698

Áreas: Área de corte: 18,885m2 — Área de aterro: 0,000m2

Estaca: 568
Cota do terreno: 824.549
Cota do projeto: 822.493

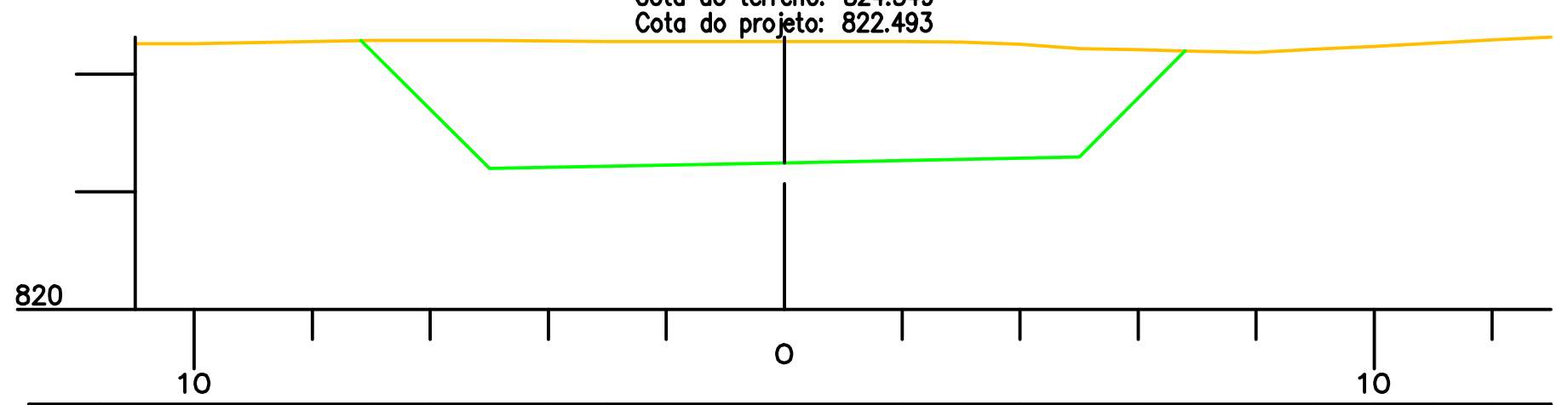

Cotas do Terreno	
11.000	824.511
10.000	824.509
9.000	824.530
8.000	824.551
7.000	824.572
6.000	824.572
5.000	824.566
4.000	824.559
3.000	824.553
2.000	824.551
1.000	824.550
0.000	824.549
1.000	824.547
2.000	824.546
3.000	824.545
4.000	824.505
5.000	824.434
6.000	824.410
7.000	824.385
8.000	824.365
9.000	824.417
10.000	824.470
11.000	824.523
12.000	824.575
13.000	824.628

Cotas do Projeto	
7.175	824.568
5.000	822.393
0.000	822.493
5.000	822.593
6.797	824.390

Áreas: Área de corte: 24,501m2 — Área de aterro: 0,000m2

Estaca: 575
Cota do terreno: 829.579
Cota do projeto: 828.161

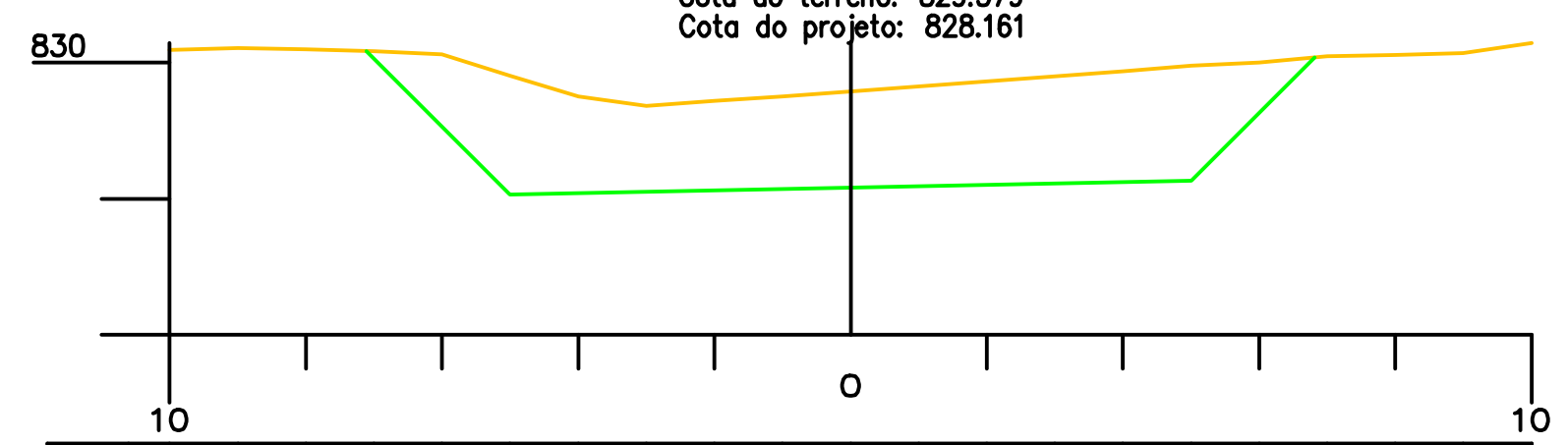

Cotas do Terreno	
10.000	830.189
9.000	830.217
8.000	830.191
7.000	830.166
6.000	830.124
5.000	829.811
4.000	829.499
3.000	829.361
2.000	829.434
1.000	829.507
0.000	829.579
1.000	829.652
2.000	829.725
3.000	829.797
4.000	829.870
5.000	829.956
6.000	830.006
7.000	830.091
8.000	830.114
9.000	830.139
10.000	830.291

Cotas do Projeto	
7.108	830.169
5.000	828.061
0.000	828.161
5.000	828.261
6.814	830.075

Áreas: Área de corte: 18,217m2 — Área de aterro: 0,000m2

Estaca: 574
Cota do terreno: 827.828
Cota do projeto: 827.351

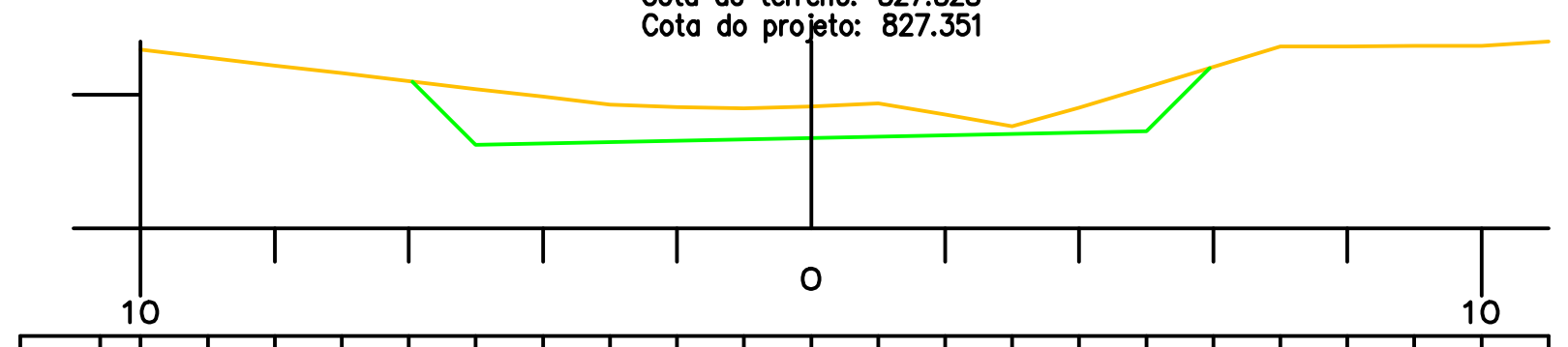

Cotas do Terreno	
10.000	828.670
9.000	828.553
8.000	828.437
7.000	828.320
6.000	828.204
5.000	828.087
4.000	827.971
3.000	827.855
2.000	827.816
1.000	827.800
0.000	827.828
1.000	827.871
2.000	827.700
3.000	827.532
4.000	827.809
5.000	828.111
6.000	828.413
7.000	828.716
8.000	828.721
9.000	828.726
10.000	828.731
11.000	828.796

Cotas do Projeto	
5.947	828.198
5.000	827.251
0.000	827.351
5.000	827.451
5.946	828.397

Áreas: Área de corte: 5,479m2 — Área de aterro: 0,000m2

Estaca: 573
Cota do terreno: 827.303
Cota do projeto: 826.542

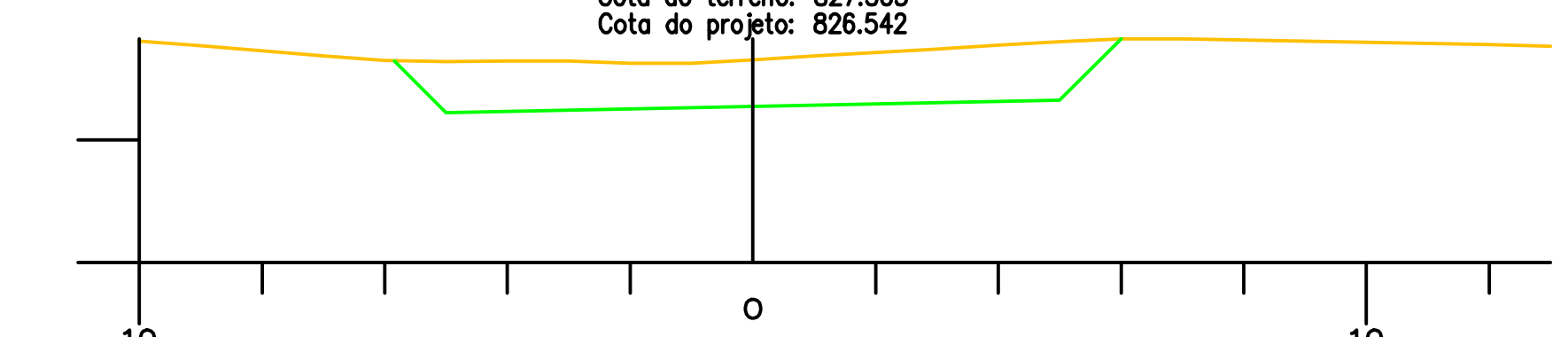

Cotas do Terreno	
10.000	827.609
9.000	827.529
8.000	827.448
7.000	827.368
6.000	827.287
5.000	827.271
4.000	827.282
3.000	827.279
2.000	827.246
1.000	827.243
0.000	827.303
1.000	827.362
2.000	827.421
3.000	827.480
4.000	827.539
5.000	827.598
6.000	827.646
7.000	827.645
8.000	827.625
9.000	827.605
10.000	827.585
11.000	827.565
12.000	827.545
13.000	827.525

Cotas do Projeto	
5.843	827.284
5.000	826.442
0.000	826.542
5.000	826.642
6.004	827.646

Áreas: Área de corte: 8,999m2 — Área de aterro: 0,000m2

Estaca: 572
Cota do terreno: 826.610
Cota do projeto: 825.732

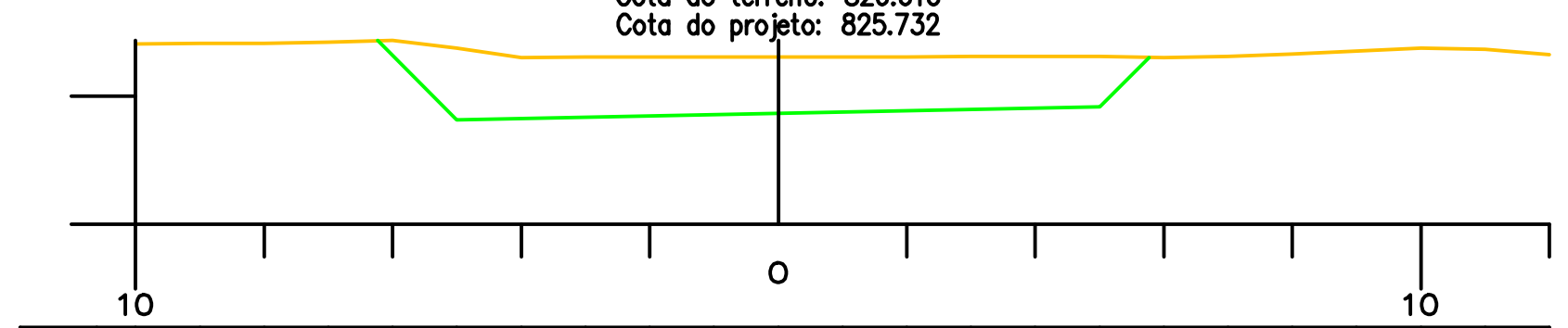

Cotas do Terreno	
10.000	826.814
9.000	826.820
8.000	826.825
7.000	826.845
6.000	826.873
5.000	826.747
4.000	826.604
3.000	826.606
2.000	826.607
1.000	826.609
0.000	826.610
1.000	826.612
2.000	826.613
3.000	826.615
4.000	826.616
5.000	826.618
6.000	826.600
7.000	826.619
8.000	826.661
9.000	826.704
10.000	826.750
11.000	826.732
12.000	826.647

Cotas do Projeto	
6.234	826.866
5.000	825.632
0.000	825.732
5.000	825.832
5.772	826.604

Áreas: Área de corte: 9,864m2 — Área de aterro: 0,000m2

Estaca: 579
Cota do terreno: 834.330
Cota do projeto: 831.378

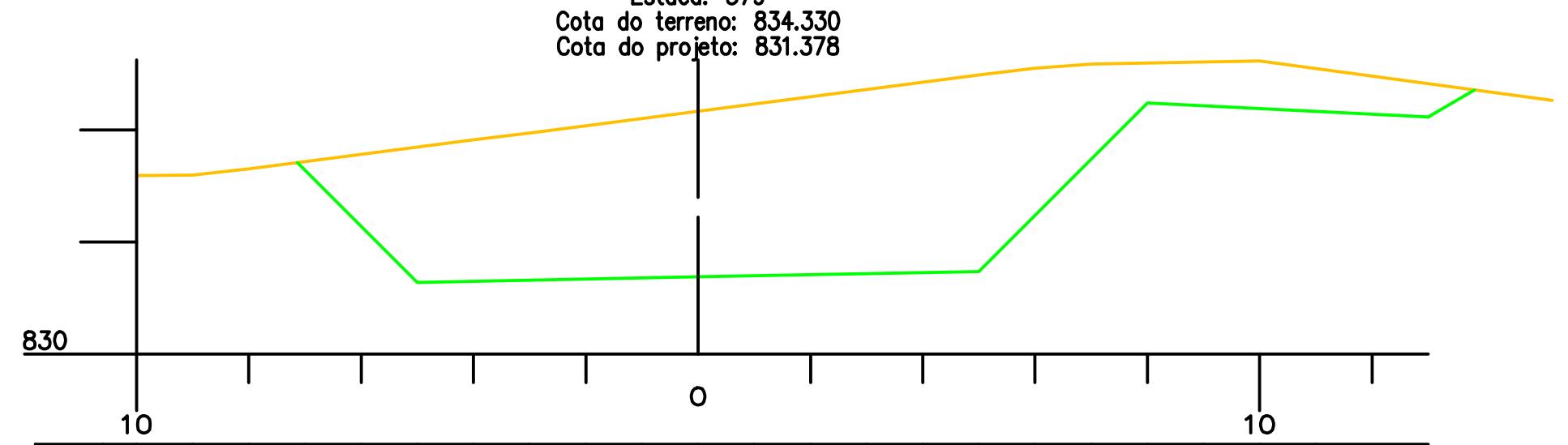

Cotas do Terreno	
10.000	833.179
9.000	833.194
8.000	833.304
7.000	833.432
6.000	833.560
5.000	833.689
4.000	833.817
3.000	833.945
2.000	834.074
1.000	834.202
0.000	834.330
1.000	834.459
2.000	834.587
3.000	834.715
4.000	834.843
5.000	834.972
6.000	835.100
7.000	835.169
8.000	835.190
9.000	835.208
10.000	835.225
11.000	835.243

Cotas do Projeto	
7.136	833.415
5.000	831.278
0.000	831.378
5.000	831.478
8.000	834.478
13.000	834.228

Áreas: Área de corte: 40,954m2 — Área de aterro: 0,000m2

Estaca: 578
Cota do terreno: 832.419
Cota do projeto: 830.590

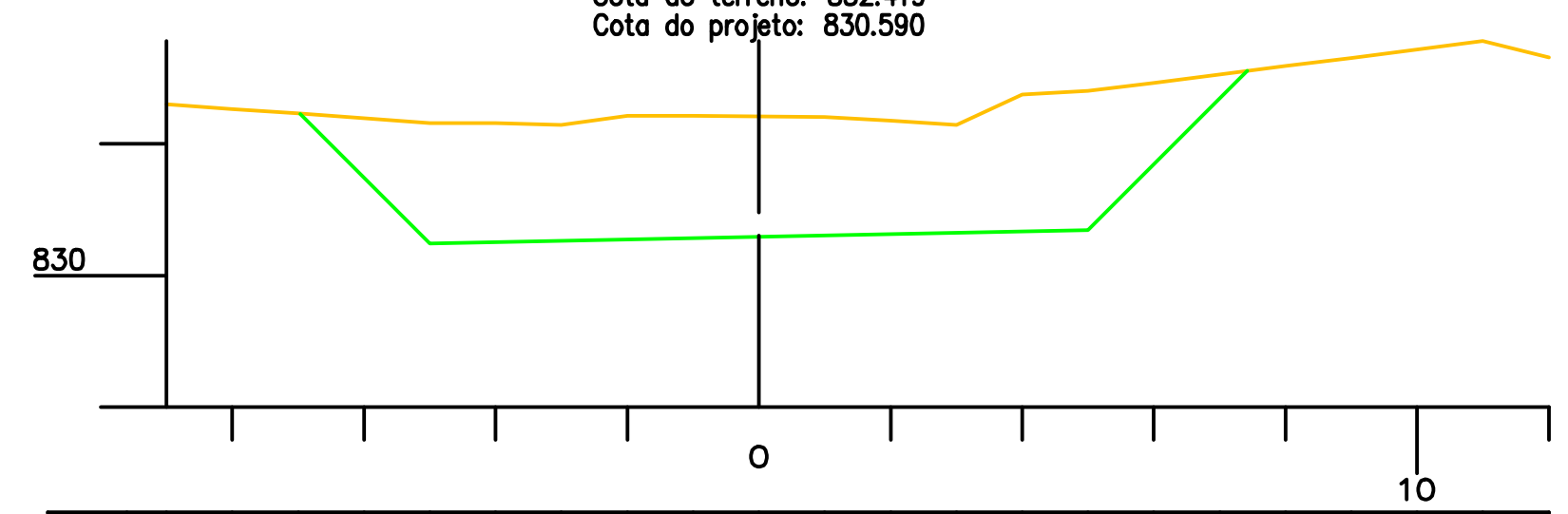

Cotas do Terreno	
9.000	832.608
8.000	832.535
7.000	832.462
6.000	832.388
5.000	832.315
4.000	832.317
3.000	832.293
2.000	832.425
1.000	832.430
0.000	832.419
1.000	832.413
2.000	832.351
3.000	832.292
4.000	832.754
5.000	832.805
6.000	832.928
7.000	833.056
8.000	833.183
9.000	833.311
10.000	833.439
11.000	833.567
12.000	833.313

Cotas do Projeto	
6.970	832.460
5.000	830.490
0.000	830.590
5.000	830.690
7.419	833.109

Áreas: Área de corte: 22,706m2 — Área de aterro: 0,000m2

Estaca: 577
Cota do terreno: 832.260
Cota do projeto: 829.780

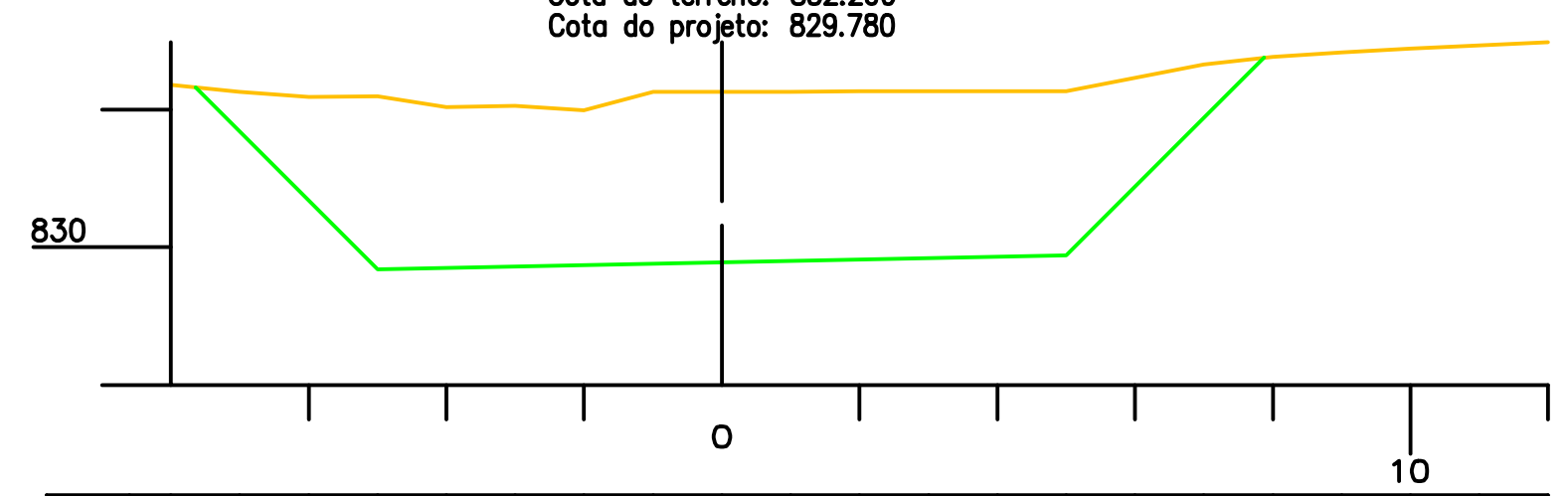

Cotas do Terreno	
8.000	832.360
7.000	832.258
6.000	832.186
5.000	832.194
4.000	832.039
3.000	832.052
2.000	831.990
1.000	832.258
0.000	832.260
1.000	832.262
2.000	832.264
3.000	832.265
4.000	832.267
5.000	832.269
6.000	832.457
7.000	832.651
8.000	832.768
9.000	832.834
10.000	832.886
11.000	832.937
12.000	832.979

Cotas do Projeto	
7.644	832.324
5.000	829.680
0.000	829.780
5.000	829.880
7.873	832.753

Áreas: Área de corte: 30,820m2 — Área de aterro: 0,000m2

Estaca: 576
Cota do terreno: 831.474
Cota do projeto: 828.971

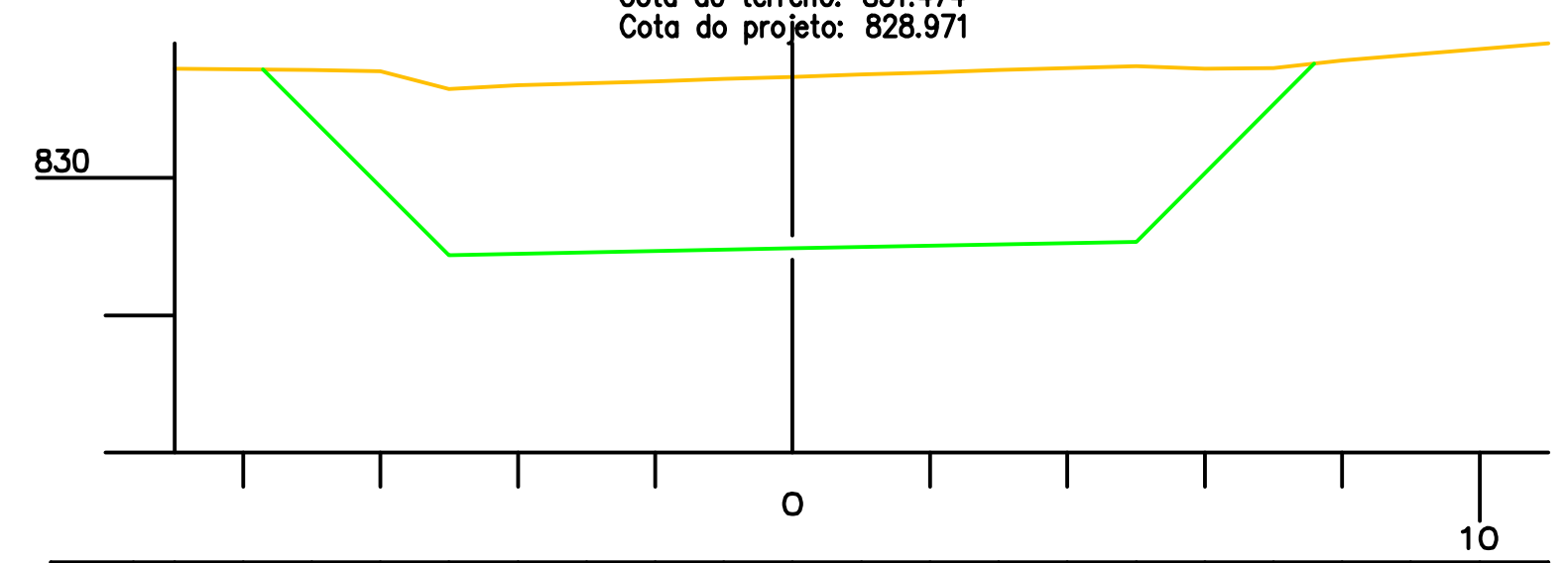

Cotas do Terreno	
9.000	831.586
8.000	831.580
7.000	831.573
6.000	831.549
5.000	831.296
4.000	831.347
3.000	831.379
2.000	831.410
1.000	831.442
0.000	831.474
1.000	831.506
2.000	831.538
3.000	831.570
4.000	831.602
5.000	831.628
6.000	831.594
7.000	831.604
8.000	831.709
9.000	831.794
10.000	831.879
11.000	831.964

Cotas do Projeto	
7.707	831.578
5.000	828.871
0.000	828.971
5.000	829.071
7.596	831.667

Áreas: Área de corte: 31,736m2 — Área de aterro: 0,000m2

Marins Topografia

PREFEITURA DE CATALÃO — Cidade que sonha e faz.

Conteúdo: **Seções Transversais**
Título: **Concepção em Planta**
Local: **Obs: A Obra Inicia-se na Comunidade Camponesa Cisterna e Segue Até o Centro Comunitário da Custódia, Zona Rural de Catalão - GO**

Proprietário: **Prefeitura Municipal de Catalão**
Cidade: **Catalão - GO**
Bairro: **Centro**
Desenho: **Hagamenon**
Escalas: **1/200**
Folha: **25/52**
Data: **Agosto/2023**

Assinaturas:

Proprietário:
Prefeitura Municipal de Catalão

Resp. Técnico:
Hagamenon P. dos Reis
CFT-BR nº 005784741-07

observação e outros:

Aprovação: